



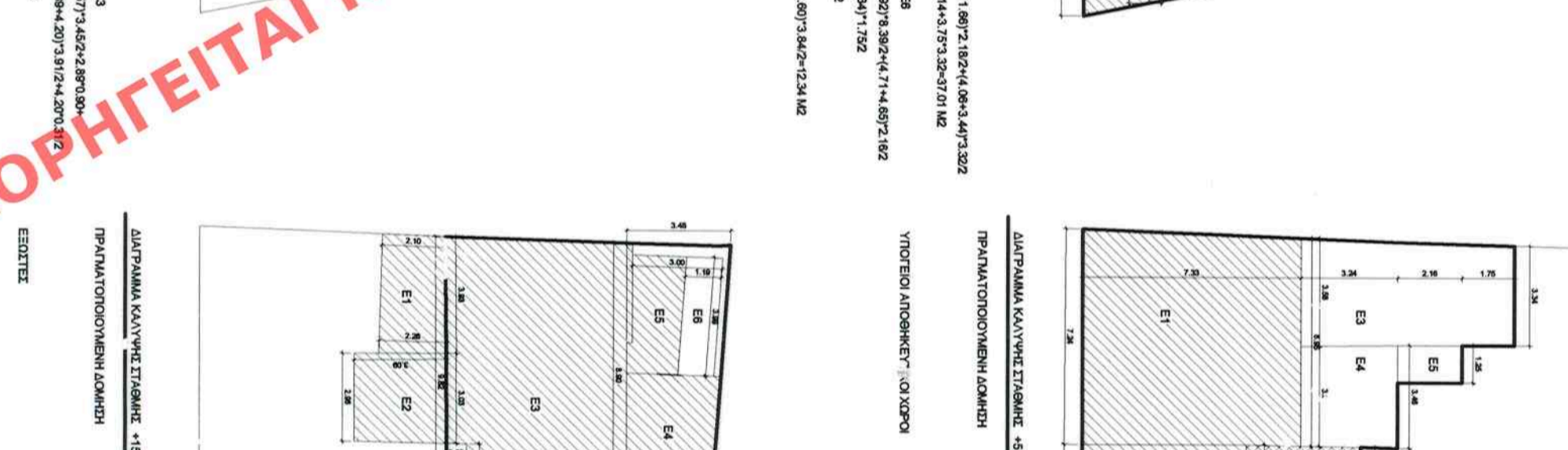
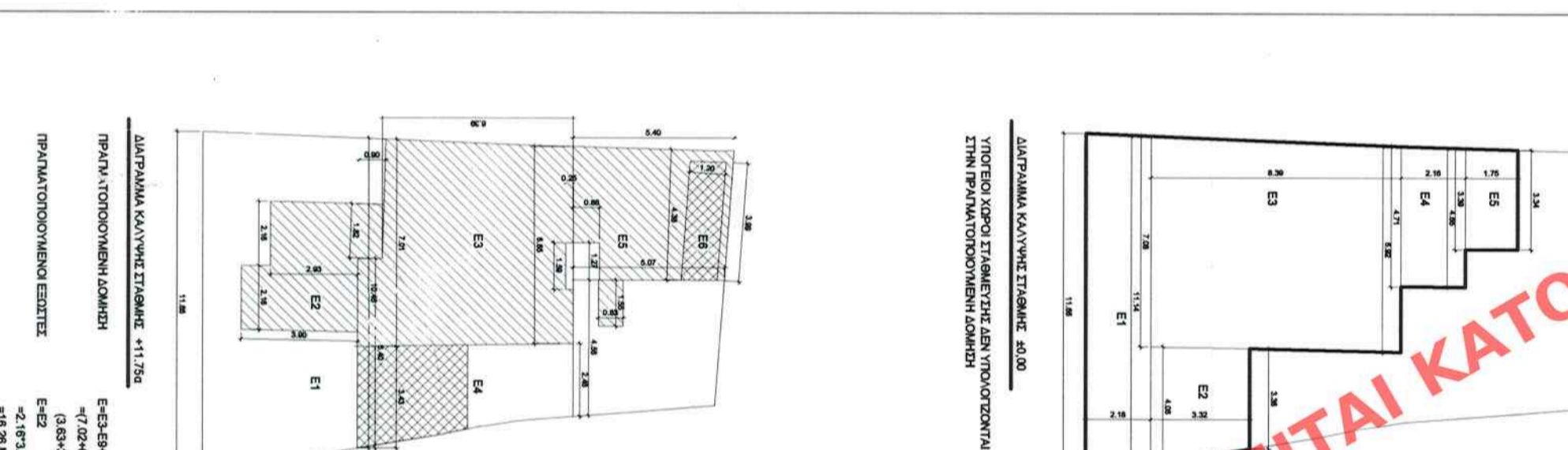
ΧΟΡΗΓΕΙΤΑΙ ΚΑΤΟΠΙΝ ΑΙΤΗΜΑΤΟΣ



Εμβαδόν=172,40 Μ2
 ΟΡΟΙ ΔΟΜΗΣΗΣ
 Σ.Δ.=2,1 φεβ-411/Α, 99
 Υ=10,80Μ φεβ-11/Α/89 (ΕΠΚ +1Μ για μίσθιο)
 ΧΡΗΣΗ ΓΗΣ: φεβ-10/5/Α/93
 ΑΡΧΑΙΟΛΟΓΙΑ: ΟΧΙ
 ΙΣΤΟΡΙΚΟ ΚΕΝΤΡΟ: ΝΑΙ
 ΤΚΑΡΔΣ: φεβ-76/Α/04
 ΑΡΤΟ Ε=200 Π=10
 ΠΡΟ Β-Β-73 Ε=112,50 Π=6
 ΚΑΛΥΨΗ 7,1%

ΤΟΠΟΘΕΤΗΣΗ Π. Γ. ΚΑΙ Ο.Γ.
 Η ΠΡΩΤΟΤΥΠΗ ΓΡΑΜΜΗ ΤΟΠΟΘΕΤΗΣΗΣ
 ΣΥΜΦΩΝΑ ΜΕ ΤΗΝ ΠΡΑΞΗ ΕΞΑΡΧΗΣ
 ΚΑΙ ΣΥΜΠΛΗΤΤΕΙ ΜΕ ΤΗΝ ΟΙΚΟ ΔΟΜΗΤΗ ΓΡΑΜΜΗ.
 ΔΗΛΩΣΗ ΗΡΧΑΝΚΟΥ
 Ο ΥΠΟΓΡΑΦΩΝ ΤΕΧΝΙΚΟΣ ΔΗΛΩΝ ΟΤΙ
 ΜΕΤΑ ΑΠΟ ΤΗΝ ΙΔΙΟΤΗΤΑ ΔΕΝ ΔΙΕΡΧΕΤΑΙ ΡΕΥΜΑ
 ΚΑΙ ΓΡΑΜΜΗ ΥΠΗΛΘΗΣ ΤΑΞΗΣ.

ΤΟΠΟΓΡΑΦΙΚΟ
 ΔΙΑΓΡΑΜΜΑ ΚΑΛΥΨΗΣ



ΥΠΟΥΡΓΕΙΟ ΠΕΡΙΒΑΛΛΟΝΤΟΣ
 ΕΝΕΡΓΕΙΑΣ & ΚΑΙΜΑΤΙΚΗΣ ΑΜΑΡΤΗΣ
 ΣΥΝΟΛΕΥΕΙ ΤΗΝ ΥΠ. ΑΡ.Π.Μ. 12977/10 ΑΠΟΦ/ΔΙΗ
 ΤΗΝ ΚΑΘΟΡΙΣΤΗΝ ΕΙΔΙΚΩΝ ΣΥΝΔ. ΚΑΙ
 ΝΕΡΟΡΡΕΣΤΩΝ ΔΕΛΤΙΩΝ ΣΤΟ ΔΙΑΣΤΡΩΤΟ ΚΑΙ
 ΡΑ. ΔΟΥ ΒΟΛΙΟΚΕΤΑΙ ΕΝ ΤΩΝ ΔΙΩΝ ΚΑΘΑΡΩΝ
 ΜΙΩΝ ΕΟ ΚΑΙ ΕΥΑΓΓΕΛΙΑΣ & ΤΩΝ ΕΚΚΕΧΥΜΕ-
 ΝΩΝ ΔΥΒΩΝ ΑΧ. ΤΩΝ ΔΙΩΝ ΑΒΑΝΤΑΙΩΝ
 (Υ. ΑΙΤΗΣΗ)
 ΑΘΗΝΑ 30 Μαρτίου 2010.
 Ο Δ/ΝΤΗΣ
 Γ. ΗΛΙΟΥΡΗΣ
 Αρ. Φακ. 55/10
 ΑΧ. 3

ΕΛΛΗΝΟΕΥΡΩΠΗ ΕΠΕ ΤΟ ΥΠ. ΑΡ.Π.Μ. 136..... ΟΥΛΩ ΤΟΥ
 Α997..... ΤΕΥΧΟΣ ΤΗΣ ΕΚΔΗΛΩΣΗΣ ΤΗΣ ΚΥΒΕΡΝΗΣΕΩΣ
 ΤΗΣ 20.9.99... 20.10

ΥΠΟΥΡΓΕΙΟ ΠΕΡΙΒΑΛΛΟΝΤΟΣ
 ΕΝΕΡΓΕΙΑΣ Κ' ΚΑΙΜΑΤΙΚΗΣ ΑΜΑΡΤΗΣ
 ΔΝΣΗ ΠΟΛΕΟΔΟΜΙΚΟΥ ΣΧ. Λ. ΙΑΣΜ. Υ'
 ΤΜΗΜΑ ΠΑΡΑΔΟΣΙΑΚΩΝ ΟΙΚΙΣΜΩΝ

ΘΕΣΗ: Ο.Γ.Σ ΚΑΛΛΙΔΡΟΜΙΟΥ 60 Κ' ΕΥΚΑΛΙΑΣ 2
 ΔΗΜΟΣ ΑΘΗΝΑΙΩΝ, Ο.Τ. 7003 1

ΘΕΜΑ: Είδι Ρύθμιση σε οικόπεδο με υψόμετρο ήττο κτίριο και
 κελύφη ως είδος 'όρων και περιορισμών δόμησης.

ΤΟΠΟΓΡΑΦΙΚΟ - ΔΙΑΓΡΑΜΜΑ ΚΑΛΥΨΗΣ

ΦΕΒΡΟΥΑΡΙΟΣ 2010 ΚΑΙΜΑΚΑ: 1:200